

SAAR-HUNSRÜCK® TRAUM SCHLEIFCHEN

**Familienfreundliche
Premium-Spazierwanderwege
in der Premium Wanderregion
Saar-Hunsrück**

Wanderführer | 5. Auflage



HERZLICH WILLKOMMEN

Die Traumschleifchen warten auf Sie!

Das Deutsche Wanderinstitut zertifiziert mit diesem Siegel kurze und leicht zu gehende Rundwege zwischen 3 und 7 km, die eine gewohnt hohe Erlebnisdichte und Wegequalität auf Premiumniveau bieten.

Besonders geeignet sind die Traumschleifchen für familienfreundliche Wanderungen und einen einfachen Einstieg in die Wanderwelt.


Alle Premium-Spazierwanderwege werden unter dem Namen „Traumschleifchen Saar-Hunsrück“ als kleine Partner der bekannten Traumschleifen Saar-Hunsrück vermarktet und gewohnt „unverlaubar“ beschildert. Außerdem gibt es an allen Traumschleifchen mindestens einen Gastgeber.

Die GPS-Daten zum Download und weitere Informationen findet man unter

www.saar-hunsrueck-steig.de/traumschleifchen



Die Piktogramme für die folgenden Traumschleifchen-Portraits auf einen Blick:



Startpunkte



Schwierigkeitsgrad



Länge der Strecke in km



durchschnittliche Laufzeit

Wir wünschen viel Spaß beim Spazierwandern!



Das Symbol der Traumschleifchen mit dem jeweiligen Namen zeigt Ihnen immer und zuverlässig den richtigen Weg!

Die Traumschleifchen auf einen Blick

Auf den folgenden Seiten finden Sie die wichtigsten Informationen zu jedem einzelnen Traumschleifchen auf einen Blick: Einen Infotext zur Streckenbeschreibung, eine kleine Übersichtskarte mit Höhenprofil, den Gastgebern in unmittelbarer Nähe sowie die Angaben über Länge, Laufzeit und Schwierigkeitsgrad.

schon erwandert?

1	Dolinenweg	Perl-Nennig	<input type="radio"/>
2	Villa-Borg-Trail	Perl-Borg	<input type="radio"/>
3	Überblick	Mettlach-Orscholz	<input type="radio"/>
4	Weitblick	Mettlach-Orscholz	<input type="radio"/>
5	Beruser Europablick	Überherrn-Berus	<input type="radio"/>
6	Fischerberg	Beckingen-Merzig	<input type="radio"/>
7	Odilienweg	Beckingen-Losheim am See	<input type="radio"/>
8	Garten-Wellness-Runde	Losheim am See	<input type="radio"/>
9	Schönwies	Losheim am See	<input type="radio"/>
10	Sonnenrunde	Losheim am See	<input type="radio"/>
11	Weiskircher Wildkatzenpfad	Weiskirchen	<input type="radio"/>
12	Forsthofrunde	Wadern-Nunkirchen	<input type="radio"/>
13	Bardenbacher Fels	Wadern-Bardenbach	<input type="radio"/>
14	Dä hohle Wää	Nationalpark-VG Hermeskeil	<input type="radio"/>
15	Der kleine Märker	Nationalpark-VG Thalfang	<input type="radio"/>
16	Zauberwald	Nationalpark-VG Birkenfeld	<input type="radio"/>
17	Butzel-Kewes-Weg	Morbach-Gonzerath	<input type="radio"/>
18	Fischbacher Kupferspuren	Nationalpark-VG Herrstein-Rhaunen	<input type="radio"/>
19	Karrenberg	Kirchberg	<input type="radio"/>
20	Reckershäuser Busch	Kirchberg	<input type="radio"/>
21	Junge Wald	Kastellaun-Buch	<input type="radio"/>
22	Murscher Aussichten	Morshausen	<input type="radio"/>
23	Baybachquellen	Pfalzfeld	<input type="radio"/>
24	Spitzer Stein	St. Goar-Biebenheim	<input type="radio"/>
25	Pfalzblick	Oberwesel-Langscheid	<input type="radio"/>
26	Werlauer Pilz	St. Goar	<input type="radio"/>
27	Kuckucksack	Damscheid	<input type="radio"/>

01 DOLINENWEG

Perl



6,3 km



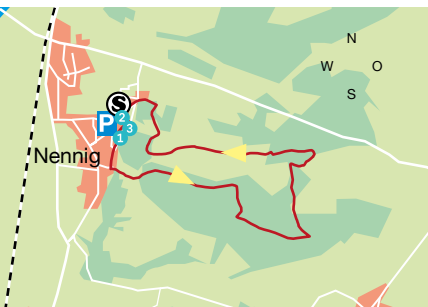
mittel



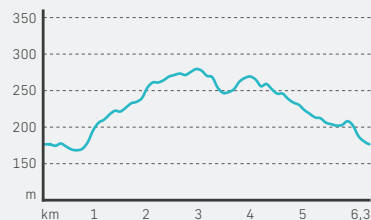
2 h



Der Dolinenweg führt durch die idyllische Hügellandschaft bei Nennig und bietet spektakuläre Ausblicke ins Moseltal, geheimnisvolle Wälder, Streuobstwiesen und die für die Region typischen Weinberge. Geologische Highlights sind die Dolinen: trichter-, kessel- oder schlotförmige Vertiefungen im Karstgestein. Start- und Zielpunkt ist das Schloss Berg. Besonders die letzten Meter durch die Weinberge bieten einen beeindruckenden Panoramablick – ein perfekter Abschluss der Tour.



Höhenmeter: 100 m



Start: Schloss Berg, Schloßstraße, 66706 Perl

Victor's, Perl-Nennig, Tel. +49 6866 790:

Victor's Landgasthaus Die Scheune ¹

Victor's Residenz-Hotel Schloss Berg mit Caesar's Bar und Restaurant Bacchus ²

Victor's Fine Dining by Christian Bau (3 Michelin-Sterne; Gault & Millau 19,5 Pkt.) ³

02 VILLA BORG TRAIL

Perl-Borg



6,9 km



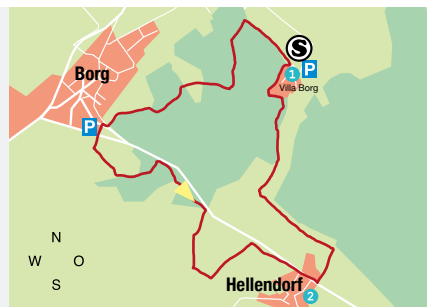
leicht



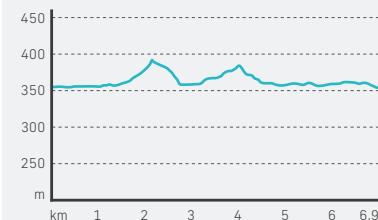
2,5 h



Der Villa-Borg-Trail bietet auf nur 6,9 km Länge eine vielseitige Landschaft. Das sanfte Tal der Leuk mit seinen Wiesen und dem weiten Blick über die Hochfläche bietet eine ganz andere Atmosphäre als der dichte Wald rund um die römische Villa Borg. Einfach abhängen: Entlang des Weges befinden sich so genannte „Baumelstationen“ von „Saarland TO STAY“, an denen Hängematten aufgehängt werden können. Der Verleih erfolgt über die Tourist-Information Perl.



Höhenmeter: 40 m



Start: Parkplatz Archäologiepark Römische Villa Borg
Im Meeswald 1, 66706 Perl-Borg
Parkplatz an der Kuhampel, Gartenfeldstraße, 66706 Perl-Borg

Taverne in der Villa Borg ¹

Villa Borg
Tel. +49 6865 9117 12

Landgasthaus Sonnenhof ²

Perl-Hellendorf
Tel. +49 6868 773



3 km



leicht



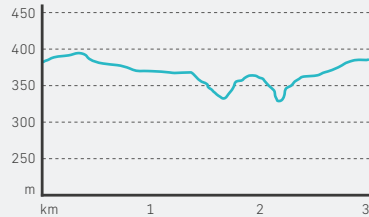
1 h



Dieser nur 3 km lange Weg nennt neben der Cloef vor allem die „kleine Cloef“ als Aussichtspunkt sein Eigen. Der geheime Garten des Gesundheitszentrums ist ein weiterer Höhepunkt, ebenso wie die „Höhe 400“. Von hier genießt man den „Überblick“ über den Kurpark.



Höhenmeter: 96 m



Start: Tourist-Information im Cloef-Atrium
66693 Mettlach-Orscholz

Bistro Amara im Cloef-Atrium 1
Mettlach-Orscholz
Tel. +49 6865 9115250

Buchnas Landhotel Saarschleife 2
Mettlach-Orscholz
Tel. +49 6865 1790



4 km



leicht



1 h



Dieser 3,75 km kurze Weg reiht mit Cloef-Atrium, Straußengehege oder Blumenfels Höhepunkt an Höhepunkt. Und vor allem die Blicke begeistern: Cloef, Teufelssteinhütte und der Orkelsfels, von dem der „Weitblick“ über das Land schweift.



Höhenmeter: 82 m



Start: Tourist-Information im Cloef-Atrium
66693 Mettlach-Orscholz

Bistro Amara im Cloef-Atrium 1
Mettlach-Orscholz
Tel. +49 6865 9115250

Buchnas Landhotel Saarschleife 2
Mettlach-Orscholz
Tel. +49 6865 1790

05 BERUSER EUROPABLICK

Überherrn-Berus



6,2 km



mittel



1 h 40



Das Wahrzeichen der Gemeinde Überherrn, das Europa-Denkmal in Berus, ist Start- und Endpunkt. Das Traumschleifchen führt durch den Beruser Wald und entlang von Streuobstwiesen mit weitem Fernblick zu den historischen Grenzsteinen an der deutsch-französischen Grenze. Durch einen ehemaligen Kalksteinbruch aus dem frühen 20. Jahrhundert, heute Naturschutzgebiet, führt der Weg mit Blick auf den beeindruckenden Bau der Sendehalle „Europe 1“ zurück zum Ausgangspunkt.



Höhenmeter: 50 m



Start: Europa-Denkmal
Orannastraße 20, 66802 Überherrn, OT Berus

Restaurant Margaretenhof 1
66802 Berus/Überherrn
Tel. +49 6836 2010

06 FISCHERBERG

Beckingen-Merzig



4,7 km



leicht



1,5 h



Das Traumschleifchen Fischerberg zeichnet sich aus durch ganz wenig Steigung mit hohem Pfadanteil. Die Wanderung kombiniert herrliche Ausblicke mit der besonderen Fauna und Flora eines Landschaftsschutzgebietes. Start ist am Fischerberghaus im „etwas anderen Naturschutzgebiet Wolferskopf“ bei Beckingen-Saarfels, wobei das Areal dort wegen der herrlichen Ausblicke auch als „Balkon des Saarlandes“ bezeichnet wird.



Höhenmeter: 104 m



Start: Fischerberghaus
Wendelinusstraße, 66701 Beckingen-Saarfels

Fischerberghaus 1
Beckingen
Tel. +49 6835 7522

07 ODILIENWEG

Beckingen-Losheim am See



7 km



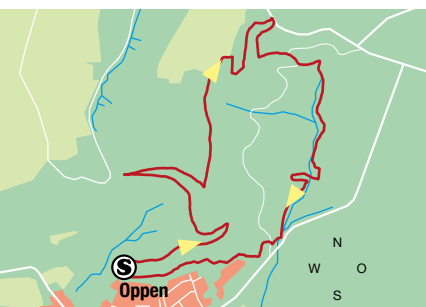
mittel



2 h



Das rund 7 km lange Traumschleifen „Odilienweg“ führt durch die Gebiete der Gemeinden Beckingen und Losheim am See und wurde als Gemeinschaftsprojekt errichtet. Die Strecke läuft durch ausgedehnte Waldgebiete des kleinen und großen Lückners und bietet auf schönen Pfaden zahlreiche Rastmöglichkeiten. Unterwegs passiert der Wanderer die sagenumwobene Odilienkapelle und erlebt abwechslungsreiche Waldbilder.



Höhenmeter: 82 m



Start: Oppener Block-Hütte
Kopperweg, 66701 Beckingen

08 GARTEN-WELLNESS-RUNDE

Losheim am See



6 km



leicht



2 h



Die Garten-Wellness-Runde ist ein leichter familieneigneter Weg am Stausee Losheim. Er bietet auf schönen Pfaden zahlreiche Rastmöglichkeiten, sowie die Kneippanlage mit Barfußparkour. Die Tour startet am Seerundweg am Eventgelände und endet am „SeeGarten“, hier kann die Wanderung mit einem Besuch des Gartens mit angegliedertem Bistro abgeschlossen werden. Der Wanderer erlebt einen hohen Pfadanteil und braucht nur wenige Höhenmeter zu überwinden.



Höhenmeter: 104 m



Start: Parkplatz am Stausee Losheim
Zum Stausee 194, 66679 Losheim am See

- Restaurant „Maison au lac“** . Losheim am See, Tel. +49 6872 993434 ①
Seehotel-Restaurant . Losheim am See, Tel. +49 6872 60080 ②
Hochwälder Brauhaus . Losheim am See, Tel. +49 6872 505772 ③
Hochwälder Wohlfühlhotel / Bistro . Losheim am See, Tel. +49 6872 969 20 ④
SeeGarten Bistro . Losheim am See, Tel. +49 6872 5040578 ⑤



3,3 km



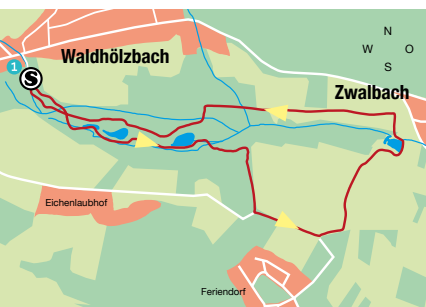
leicht



1 h



Das Traumschleifen „Schönwies“ ist ein Spazierwanderweg für die ganze Familie. Der Weg kombiniert auf 3,3 Kilometern landschaftlich reizvolle Eindrücke und zahlreiche Erlebnisstationen miteinander. Offene Wiesenlandschaften mit schönen Aussichten und das plätschernde Geräusch des Hölzbaches begeistern. Der integrierte 1,7 km lange Barfußpfad sorgt mit unterschiedlichen Bodengegebenheiten, die barfuß erkundet werden können, für ein besonderes Sinneserlebnis.



Höhenmeter: 50 m



Start: Parkplatz Bürgerhaus / Feuerwehr Waldhölzbach
Waldhölzbacher Straße, 66679 Losheim am See-Waldhölzbach

Restaurant Forellenhof ①
Losheim-Waldhölzbach
Tel. +49 6872 4303



4,7 km



leicht



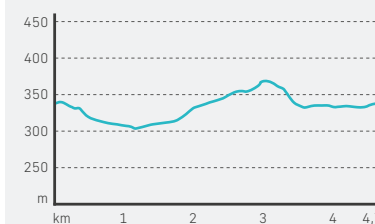
1,5 h



Das 4,7 km lange Traumschleifen windet sich bei nur minimalen Steigungen von der Tourist-Info am Stausee Losheim durch eine sanfte Hügellandschaft. Der größte Teil führt durch offene Wiesenlandschaften mit schönen Aussichten. Hier kann man inmitten der freien Natur besonders die Sonnenstunden des Tages genießen – daher auch die passende Namensgebung „Sonnenrunde“.



Höhenmeter: 72 m



Start: Parkplatz am Stausee Losheim
Zum Stausee 194, 66679 Losheim am See

Restaurant „Maison au lac“ . Losheim am See, Tel. +49 6872 993434 ①
Seehotel-Restaurant . Losheim am See, Tel. +49 6872 60080 ②
Hochwälder Brauhaus . Losheim am See, Tel. +49 6872 505772 ③
Hochwälder Wohlfühlhotel / Bistro . Losheim am See, Tel. +49 6872 969 20 ④
SeeGarten Bistro . Losheim am See, Tel. +49 6872 5040578 ⑤

11 WEISKIRCHER WILDKATZENPFAD

Weiskirchen



4,6 km



leicht



1,5 h



12 FORSTHOFRUNDE

Wadern-Nunkirchen



6,5 km



leicht – mittel



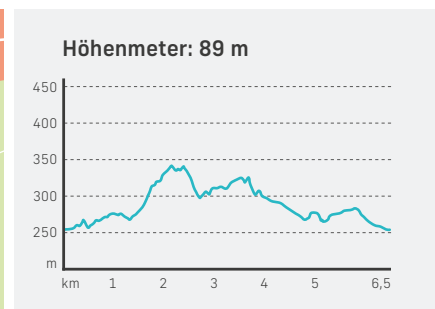
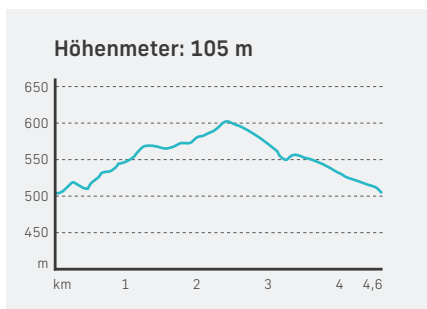
2 h



Der etwa 5 km lange Rundweg im Wild- und Wanderpark Weiskirchen informiert über die in Europa selten gewordene Wildkatze, die im Saarland aber noch immer heimisch ist. An neun Informationsstationen gibt es Einblicke in das Leben der Wildkatze. An Start und Ziel befinden sich das Walderlebniszentrum – Naturpark-Informationszentrum und das Wirtshaus Wildpark-Alm.



Die Wanderer erleben hautnah die vielfältige Landschaft an der Grenze zwischen dem Saar-Nahe-Bergland und dem Pfälzisch-Saarländischen Muschelkalkgebiet. Für Abwechslung sorgen schattige Waldwege an der Ostflanke der Zillheck und rund um den Kleinen Lückner sowie die Weitblicke auf das satte Grün des Golfparks Weiherhof. Am Nunkircher Wildgehege vorbei geht es zurück zum Startpunkt.



Start: Parkplatz am Wild- und Wanderpark Weiskirchen
Zum Wildpark, 66709 Weiskirchen

Wirtshaus Wildpark-Alm ①
Weiskirchen
Tel. +49 6872 994545



Start: Weiher, 66687 Wadern-Nunkirchen
Am Felswäldchen 28, 66687 Wadern-Nunkirchen

Gasthof Nunkircher Wildgehege ①
Wadern-Nunkirchen
Tel. +49 6874 172156

Restaurant & Bistro Golfpark Weiherhof ②
Wadern-Nunkirchen
Tel. +49 6874 1869818

13 BARDENBACHER FELS

Wadern-Bardenbach



3,2 km



leicht



1 h



14 DÄ HOHLE WÄÄ

Hermeskeil




5,8 km



mittel



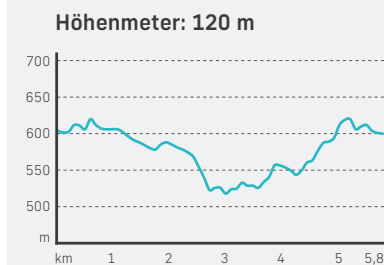
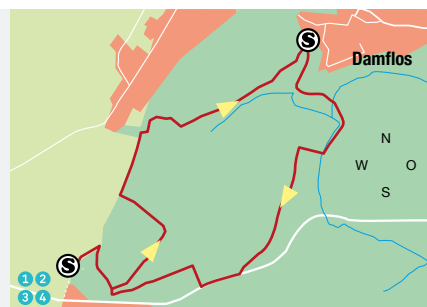
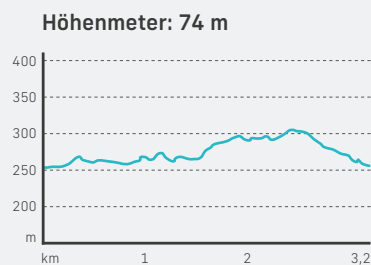
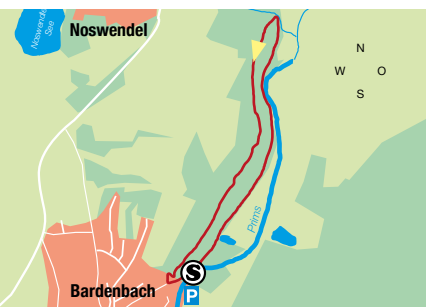
1,5 h



Der Bardenbacher Fels ist ein seit 1969 ausgewiesenes Naturschutzgebiet, welches die markanteste Felspartie und die Auen der vorbeifließenden Prims beinhaltet. In den Schluchten und schwer zugänglichen Steilabfällen entwickelte sich eine äußerst artenreiche Vegetation. Der Weg startet am Sportplatz und führt bis auf die Anhöhe „Schlafkopf“ über den Rücken des Bardenbacher Fels zurück zum Ausgangspunkt.



Das Traumschleifchen „dä hohle Wää“ vereint auf knapp 5,8 Kilometern urige Pfade, tolle Weitblicke und eine abwechslungsreiche Natur. Auf 8 Themen- tafeln finden sich Informationen über die Themen „Kelten und Römer“, „Köhlerei und Waldhüttendörfer“ sowie „Fließgewässer“. Zwei Stationen am Wasser laden zum Entspannen und Abkühlen ein. Ein Storywalk sowie ein Schaumeiler bieten zusätzliche Highlights.



Start: Primsbrücke am Sportplatz Bardenbach
Zum Fels, 66687 Wadern-Bardenbach

Hotel-Restaurant „Zum Schloßberg“
Wadern-Büschfeld
Tel. +49 6874 18180

Start: Waldstadion Hermeskeil, Züscherstraße, 54411 Hermeskeil
Bürgerhaus Damflos, Hauptstraße 24, 54413 Damflos

Restaurant Rhodos . Hermeskeil, +49 6503 4164700 ①
Pizzeria Amico Mio . Hermeskeil, +49 6503 3292 ②
Pizzeria Da Christiano . Hermeskeil, +49 1516 8479325 ③
Jay & Jay . Hermeskeil, +49 6503 9815011 ④
weitere Cafés/Bäckereien in der Innenstadt

Tipp: Entdecker-Rucksack für Kinder in der Tourist-Info Hermeskeil ausleihen – Wanderspaß garantiert!



5,2 km



leicht – mittel



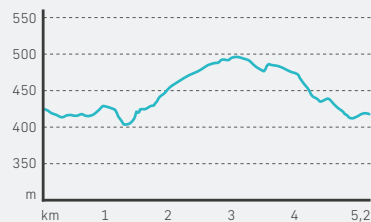
1,5 h



Auf rund 5 km führt die Strecke auf schmalen Pfaden, Wald- und Wiesenwegen, mit herrlichen Ausblicken rund um den Luftkurort Thalfang. Auf halber Strecke befindet sich die Getränkestation „Bäscher Genusshöhe“, die mit „Ebbes von Heil“ Produkten, u. a. Sprudel, Bier oder Wein bestückt ist. Im Anschluss sorgt der 1,2 km lange Barfußweg (Start am Erholungs- und Gesundheitszentrum) für ein besonderes Sinneserlebnis.



Höhenmeter: 115 m



Start: Tourist-Information Thalfang, Saarstr. 3, 54424 Thalfang, Zuwegung 100m (Kurpark Thalfang)

Landgasthaus Rauland . Tel. +49 6504 318 ¹

Restaurant „Am Weiher“ . Tel. +49 6504 955566 ²

Wasgau Bistro . +49 6504 991094 ³

Bistro im Schwimmbad ⁴

Genussstation „Bäscher Genusshöhe“ ⁵



4,5 km



leicht



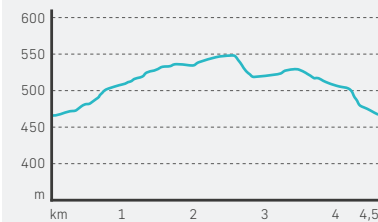
2 h



Waldmeister Willy Wurzel nimmt kleine und große Besucher mit in sein Reich zum mystischen Hambacher Felsen, zu Spielstationen und Barfußpfad. Auf dem Naturerlebnisweg erklärt Willy die Pflanzen und Tiere des Waldes. An verschiedenen Spielstationen können Wissen und Geschicklichkeit getestet werden. Am Aussichtsturm heißt es: Wie viele Stufen sind es, bis man den tollen Blick auf den Nationalpark Hunsrück-Hochwald hat? Neu: Willys Wilde Wiesenwelt.



Höhenmeter: 136 m



Start: Parkplatz Zauberwald an der L 174, 55765 Oberhambach

Imbiss Tropicana ¹

im Ferienpark Hambachtal
Oberhambach

Tel. +49 6782 1010

Toll für
Wander-
familien



Tipp:

Anbindung an die Traumschleife „Rund um den Zauberwald“

17 BUTZEL-KEWES-WEG

Morbach-Gonzerath



5,3 km



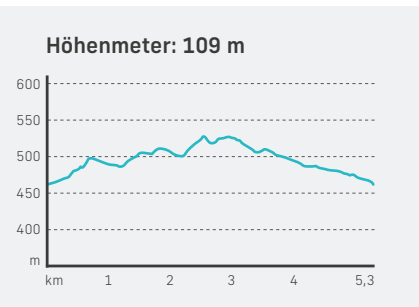
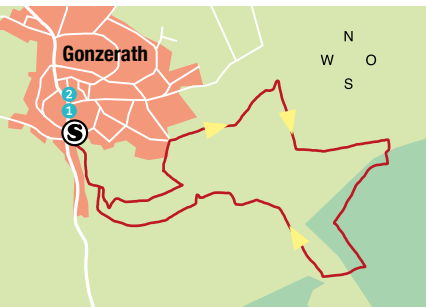
leicht



1,5 h



Wandern für die ganze Familie – idyllische Wald- und Wiesenpassagen mit herrlichen Aussichten begeistern die Großen. Zahlreiche spannende Erlebnisstationen wie beispielsweise eine Röhrenhangrutsche, ein 60 Meter langer Barfußpfad und eine große Tierweitsprunganlage lassen Kinderherzen höher schlagen. Am Ende der Tour laden ein Wassertretbecken sowie ein kleiner Wasserspielplatz zum Verweilen ein.



Start: Wanderparkplatz an der Bushaltestelle „Alte Schule“, Ecke Hauptstraße/„Zur Kordel“, 54497 Morbach-Gonzerath

Café Schmitt 1
Morbach-Gonzerath
Tel. +49 6533 3982

Gasthaus „ Zur Post“ 2
Morbach-Gonzerath
Tel. +49 6533 5355



18 FISCHBACHER KUPFERSPUREN

Nationalparkverbandsgemeinde Herrstein-Rhaunen



4,5 km
(inkl. Zuwegung)



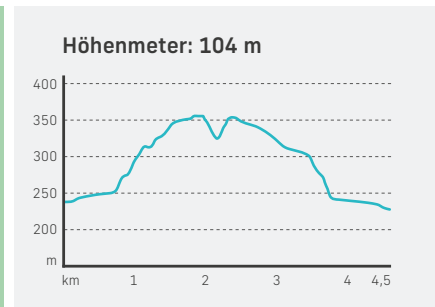
leicht – mittel



2 h



Einst sorgten im heute so idyllischen Hosenbachtal die Bergleute für die Gewinnung von Kupfererz in Fischbach. Wiesenpfade, Bachläufe und tolle Panoramablicke zeichnen den Weg aus. Einen Besuch im historischen Kupferbergwerk Fischbach darf man nicht verpassen. Auch für alle Geocachingfans gibt's unterwegs so einiges zu entdecken!



Start: Am Historischen Kupferbergwerk Fischbach, Hosenbachstraße, 55743 Fischbach (Nahe)

Kupferstube 1
direkt am Historischen Kupferbergwerk
Tel. +49 6784 9037073

Tipp:
Anbindung an die Traumschleife „Kupfer-Jaspis-Pfad“
und an den Saar-Hunsrück-Steig



6 km

leicht – mittel

2 h



5,3 km

leicht

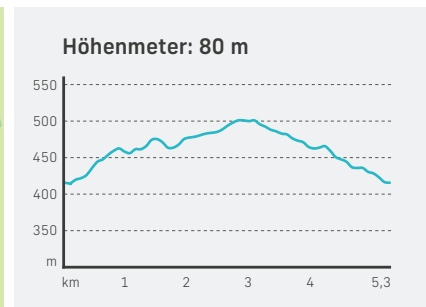
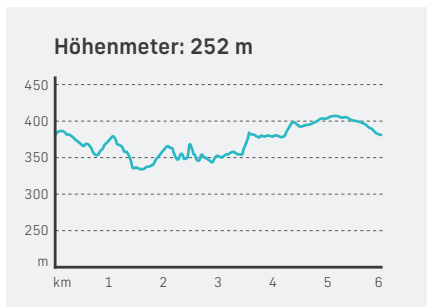
1 h 20



Das Traumschleifchen Karrenberg überrascht durch Vielfalt auf kleinstem Raum und bietet alles, was man sich von einer kurzen, erholsamen Auszeit im Grünen erhofft. Durch die zahlreichen Rastplätze und Erlebnisstationen für Kinder ist der Wanderweg die perfekte Tour für Familien mit Kindern, Ruhesuchende oder ambitionierte Spaziergänger.



Das Traumschleifchen Reckershäuser Busch ist ein familieneigneter Spazier-Wanderweg mit wenigen Höhenmetern. Start und Ziel ist das Freizeitgelände in Reckershausen, welches durch seine Größe und die zahlreichen Spielgeräte ein breites Angebot für Familien bietet. Herrliche Wald- und Wiesenpassagen, das Naturdenkmal „Alte Eiche“ und die Aussicht auf den Soonwald sorgen für ein echtes Naturerlebnis.



Start: Landhotel Karrenberg, an der K3 zwischen Kirchberg und Dillendorf-Liederbach, Straßheck 3, 55481 Kirchberg

Start: Freizeitgelände am Bachweg, 55481 Kirchberg-Reckershausen

Landhotel Karrenberg 1
Start/Ziel
Tel. +49 6763 93080

Gastronomische Betriebe
in Kirchberg



4,6 km



leicht – mittel



1,5 h



Das Traumschleifchen Junge Wald bietet für Wanderer aller Altersstufen eine entspannte Entdeckungstour durch Flur und Wald. Nach einem ersten Rundumblick vom Alten Wasserhaus streift man durch die Felder und taucht schließlich auf verwunschenen Pfaden in den Wald ein. Immer wieder bereichern spannende Stationen die Runde und laden lauschige Plätze zum Verweilen ein.



Höhenmeter: 50 m



Start: Parkplatz am Sportplatz Buch, an der L 204,
N50°04'24.7" E7°24'06.7"

Pension & Restaurant Gaß 1

wsse 1, 56288 Bell
Tel. 06762-6548 (Donnerstag Ruhetag)



3,3 km



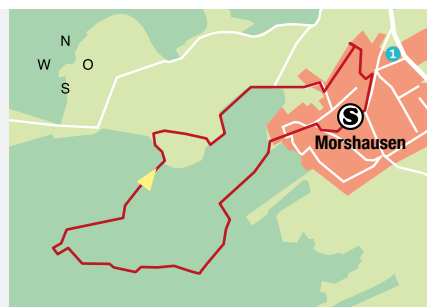
leicht



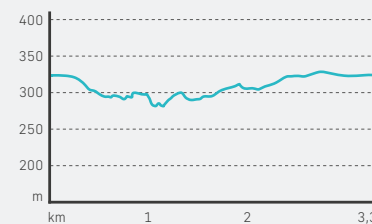
1 h



Das Traumschleifchen Murscher Aussichten ist der erste zertifizierte Spazierwanderweg Deutschlands und wurde im April 2015 eröffnet. Der Weg vereint auf 3,3 km viele landschaftliche und historische Highlights. Sechs Aussichtspunkte in alle Himmelsrichtungen verdeutlichen die Lage des Ortes auf einem Hügel. Kinder vergnügen sich auf dem Spielplatz an der Jakob-Kneip-Eiche und schauen am Insektenhotel vorbei.



Höhenmeter: 64 m



Start: Jakob-Kneip-Eiche, 56283 Morshausen

Gasthaus Franze 1

Morshausen
Tel. +49 2605 778





6,2 km



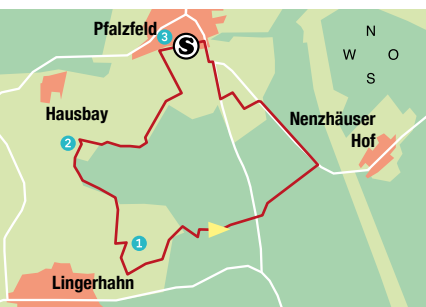
leicht



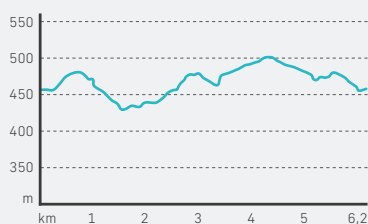
2 h



Das Traumschleifchen Baybachquellen bietet einen abwechslungsreichen Wegeverlauf, interessante Orte, drei Gaststätten und ganz innovativ, einen Getränkebaum auf dem Martplatz Pfalzfeld. Die Strecke führt über gut begehbare Wald- und Wiesenwege mit schönen und weiten Aussichten. Unterwegs gibt es zu sehen: Den Bahnhof Pfalzfeld mit seinen Schlafwagenwaggons, den Pfalzfelder Obelisk und den Wasserturm am Bahnhof.



Höhenmeter: 99 m



Start: Bahnhof Pfalzfeld, 56291 Pfalzfeld

Campingplatz „Am Mühlenteich“ ①
56291 Lingerhahn
Tel. +49 6746 533

Campingplatz „Schinderhannes“ ②
56291 Hausbay
Tel. +49 6746 3889797

Gleis 3 ③
56291 Pfalzfeld
Tel. +49 6746 8029703



6,7 km



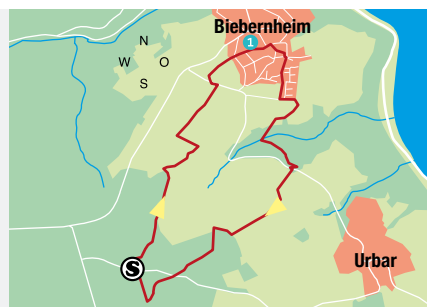
leicht – mittel



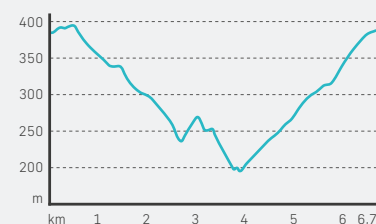
2 h



Das Traumschleifchen Spitzer Stein verläuft um den Aussichtsturm an dem markanten Felsen, der an den Gemeindegrenzen von Sankt Goar, Urbar und Niederburg liegt. Architektonisches Highlight ist der neue Stahlurm neben dem historischen Turm aus dem 18. Jahrhundert. Auch unterwegs gibt es immer wieder weite Aussichten bis in den Taunus, auf die Loreley und die Burgen Katz und Maus. Tolles Fotomotiv: Der Quetschehannes aus Stahl mit den Burgen im Hintergrund.



Höhenmeter: 237 m



Start: Wanderparkplatz am Spitzen Stein an der K 97

Landgasthof Rebstock ①
Sankt Goar-Biebernheim
Tel. +49 6741 9800337

und Betriebe ins Sankt Goar und Urbar



5,7 km



leicht



1,5 h



5,6 km




leicht – mittel



2 h



Das Traumschleifchen Pfalzblick verläuft auf dem Hochplateau bei Langscheid und Henschhausen mit grandiosen Aussichten auf die Burgen Gutenfels bei Kaub und Pfalzgrafenstein mitten im Rhein. Vom Aussichtspunkt „Uff'm hinner Beil“ schaut man auf Oberwesel mit der Schönburg und dem Stadtteil Dellhofen. Über den Bergbau entlang des Rheins informieren Tafeln an den Gruben Rhein sowie Josef und Anna.



Kurze Wanderung mit tollen Ausblicken auf Burg Rheinfels, Burg Katz und Burg Maus, sozusagen ein „Tripleburger“. Aber unterwegs gibt es noch mehr zu sehen: Die Rheinfels-Schaukel, das Rheinfels-Herz, die Alte Mühle, den Zehnthof sowie den namensgebenden Werlauer Pilz. Kinder entdecken Heimi, das Heimbach-Krokodil und die Werlauer Pilzjen. Eine bundesweite Besonderheit: Der Finnkiosk mit Spezialitäten aus Finnland.



Höhenmeter: 115 m



Höhenmeter: 90 m



Start: Am Gemeindehaus, Pfalzgrafenstraße, 55430 Oberwesel-Langscheid

Café Oldach ①
55422 Henschhausen
Tel. +49 6743 2657

und Betriebe in Oberwesel
und Dellhofen

Start: Parkplatz am Rheingoldbad, 56329 Sankt Goar-Werlau

Finnkiosk ①
56329 Sankt Goar-Werlau
www.finnkiosk.de

und weitere Betriebe in Sankt Goar.



6,8 km



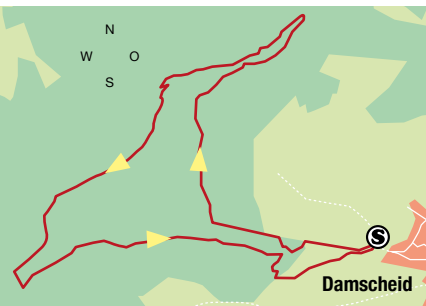
mittel



2 h



Das Traumschleifchen Kuckucks snack führt von Nack zu Nack, Vogels-, Großmörders- und Kleinmördersnack, und manche namenlose. Es bietet tolle Felsen, schöne Wege durch einen romantischen Wald und viele Ausblicke über das Rheintal bis in den Taunus. Dazu gibt es für die Kinder einen tollen Waldlehrpfad.



Höhenmeter: 190 m



Start: Damscheid, Parkplatz am Gemeindezentrum

Rheingoldschänke
55432 Damscheid
Tel. +49 06744 508

und weitere Betriebe in Oberwesel



TIPPS FÜR NEUWANDERNDEN

WELCHER WANDERTYP SIND SIE?

Das sollten Sie zuerst herausfinden! Ob Seen, Bachläufe, Kletterpassagen, Felsen oder Wald- und Wiesenlandschaften – suchen Sie sich aus, was Sie besonders interessiert! Unsere Traumschleifchen eignen sich hervorragend zum „Mal-Reinschnuppern“. Für diese Wege mit einer Länge zwischen drei und sechs Kilometern und wenig Höhenmetern benötigt man keine phänomenale Kondition, sie sind für Wander-Anfänger daher sehr zu empfehlen.

WAS MUSS ICH DABEIHABEN?

Die richtige Ausrüstung ist hilfreich, aber auch mit einfachen Dingen können Sie schnell loslegen. Ein kleiner Rucksack sowie Regen-/Windjacke, Halstuch, Mütze und Sonnenbrille sind sicherlich von Vorteil. Da die Wege oft Naturpfade sind, ist festes Schuhwerk mit rutschfester Sohle unbedingt ratsam. Wanderschuhe sind hier immer die beste Wahl.

WAS MUSS IN DEN RUCKSACK?

Wichtig ist eine Flasche Wasser und was zum Knabbern. Nüsse, ein Riegel oder Obst eignen sich hier besonders gut und geben neue Energie! Denken Sie auch daran, an heißen Tagen einen Hut und Sonnencreme mitzunehmen. Auch die Gasthäuser freuen sich über Ihren Besuch! Damit Sie aber nicht vor verschlossener Tür stehen, sollten Sie im Vorfeld die Öffnungszeiten und Ruhetage bei der Planung berücksichtigen.

WANDERKARTEN ODER BROSCHÜREN?

Für einen ersten Überblick können Sie im Vorfeld das kostenfreie Infomaterial beim Verein „Wanderregion Saar-Hunsrück e.V.“ anfordern. Hier erhalten Sie alle Broschüren zu den Traumschleifchen, Traumschleifen und dem Saar-Hunsrück-Steig. Diese Informationen finden Sie aber auch ganz bequem online: www.saar-hunsrueck-steig.de.

An jedem Startportal finden Sie eine Übersichtstafel zur Orientierung. Ihr Handy brauchen Sie nur für Notfälle, denn die Premium-Wandewege sind mit ausreichend Wegweisern ausgestattet und eigentlich „unverlaufbar“ beschildert.



IMPRESSUM

Ausgabe 05 / 2024

Herausgeber:

Wanderregion Saar-Hunsrück e.V.
Zum Stausee 198
66679 Losheim am See
Tel. +49 6872 9018100
info@saar-hunsrueck-steig.de
www.saar-hunsrueck-steig.de

Konzept und Grafik:

markenmut AG, 54292 Trier
www.markenmut.de

Druck:

Krüger Druck+Verlag GmbH & Co. KG,
66663 Merzig
www.kdv.de

Bildquellen:

Wanderregion Saar-Hunsrück e.V. und beteiligte Städte und Gemeinden,
Klaus-Peter Kappest, Kai Myller, Geli Scholtes, M. Simaitis, R. Weihs,
Tourismuszentrale Saarland

ERLEBNIS SAAR-HUNSRÜCK- STEIG

Der Premium-Fernwanderweg
von Perl/Mosel
nach Boppard oder Trier

415 traumhafte Kilometer
auf 27 Etappen

Deutschlands am höchsten
bewerteter Fernwanderweg

Schönster Fernwanderweg
2021 – mit 68 Punkten!

